

PROTOKÓŁ Z XXI SESJI RADY GMINY ODBYTEJ W DNIU 31.07.2012r.

Ad 1.

Przewodniczący otworzył sesję, przywitał radnych, przybyłych gości oraz stwierdził prawomocność sesji.

Lista obecności stanowi załącznik do protokołu. W sesji uczestniczyło 11 radnych.

Ad 2.

Następnie przeczytał proponowany porządek obrad, który wraz z projektami uchwał radni otrzymali z zaproszeniem na sesję:

1. Otwarcie sesji i sprawdzenie prawomocności obrad.
2. Przyjęcie porządku obrad.
3. Sprawozdanie z działalności międzysesyjnej Wójta.
4. Interpelacje radnych.
5. Odczytanie protokołów z posiedzeń stałych komisji Rady Gminy.
6. Podjęcie uchwał:
  - Nr XXI/75/2012 w sprawie zmian w budżecie w 2012 roku
7. Wolne wnioski.
8. Zakończenie obrad sesji

Zapytał czy radni mają uwagi do porządku obrad?

Nie wniesiono uwag, porządek obrad został przyjęty.

Ad 3.

Przewodniczący wyjaśnił, że Pani Wójt z uwagi na pilne sprawy służbowe nie mogła być obecna na sesji Rady Gminy, w związku z tym informację z działalności międzysesyjnej złożyła Sekretarz Małgorzata Gucwa:

- otrzymano dotację do remontu samochodu strażackiego w Cisnej: Komenda Główna 35.000,00 zł, Komenda Wojewódzka 20.000,00zł;
  - otrzymano dotację do Modernizacji i Termomodernizacji GCKiE z WOOŚ w Rzeszowie 50.000, 00zł;
  - otrzymano 145.000,00zł z rezerwy Ministra Edukacji Kultury i Sportu;
  - odbiór dróg po modernizacji w Wetlinie, Kalnicy i Cisnej;
  - został przygotowany projekt na oświetlenie w miejscowości Przysłup;
  - złożono wniosek na oświetlenie w Dołżycy i Kalnicy- pozytywna weryfikacja komisji LGR w Starzawie, wniosek został zaakceptowany do realizacji;
  - został złożony wniosek do LGD „Nasze Bieszczady” na plac zabaw w Strzebowiskach;
  - zweryfikowano drogi do modernizacji przez Komisję Wojewody- w Strzebowiskach usuwiska skarp przy drodze;
  - zostały sprzedane działki w Wetlinie;
  - dobiegł końca obóz medyczny- z porad medycznych skorzystało około 1000 osób oraz 350 z badań analitycznych;
  - został ogłoszony przetargu na kosze do segregacji śmieci, wniosek w PROW dofinansowanie 75% oraz wniosek do WFOŚiGW w Rzeszowie 10%;
  - został rozstrzygnięty przetarg na kursy kwalifikacyjne organizowane w ramach programu Wojewódzkiego Urzędu Pracy w Rzeszowie przez GOPS w Cisnej;
  - trwają procedury wdrażania przez audytora kontroli wewnętrznej;
  - zostały podpisane programy partnerstwa ze Słowacją dot. wymiany kulturalnej i aktywacji osób starszych (projekt wiodący po stronie słowackiej) oraz promocja i informacja turystyczna Cisna- Osadne (składany przez partnera, Cisna bez zobowiązań finansowych).
- Pani Sekretarz przeczytała pismo, które wpłynęło z PZDW w Rzeszowie dotyczące budowy zatoki parkingowej w ciągu drogi wojewódzkiej Nr 897. Prosiła o decyzję Rady Gminy, co



należy dalej robić. Koszt wykonania projektu zatoczki wynosi około 20.000,00 zł, który następnie należy zaopiniować.

Przewodniczący zaproponował, by do temat budowy zatoczki omówić na wolnych wnioskach. Zapytał czy są pytania do Pani Sekretarz odnośnie działalności międzysesyjnej?

Punkt porządku obrad został wyczerpany.

Ad 4.

Brak interpelacji.

Ad 5.

Przewodniczący Komisji ds. Rolnictwa, Leśnictwa, Ochrony Środowiska i Handlu poinformował, że odbyło się posiedzenie komisji, którego tematem była analiza projektu planu ochrony Bieszczadzkiego Parku Narodowego. Dodał, że po sesji Rady Gminy odbędzie się kolejne. Wyjaśnił, że Rada Gmina powinna przyjąć stanowisko w terminie od 30 dni od dnia wpływu projektu.

Przewodniczący zaproponował, by dyskusję na w/w temat kontynuować na wolnych wnioskach.

Punkt porządku obrad został wyczerpany.

Ad 6.

Podjęcie uchwał.

Pani Skarbnik omówiła uchwałę Nr XX/72/2012 w sprawie wprowadzenia zmian w budżecie gminy w 2012 roku.

Przewodniczący przeczytał uchwałę. Zapytał się dlaczego wzrosły kwoty wynagrodzeń w oświacie?

Pani Skarbnik wyjaśniła, że w czerwcu przeniesiono te właśnie środki, aby pokazać udziały wkładu własnego gminy. Teraz robimy przesunięcie, aby środki wróciły na oświatę.

Przewodniczący zapytał czy radni mają pytania odnośnie treści przedmiotowej uchwały?

Następnie poddał uchwałę pod głosowanie. Wynik głosowania: „za”- 11.

Ad 7.

Przewodniczący otworzył dyskusję.

Zapytał radnych czy mają jakieś uwagi odnośnie funkcjonowania Policji w naszej gminie?

Czy są widoczni, jeśli chodzi o kwestie porządkowe czy tylko wykazują się pracą na drogach?

Przewodniczący poprosił, aby radni spróbowali określić stanowisko odnośnie przyjęcia planu ochrony Bieszczadzkiego parku Narodowego, które w imieniu Rady Gminy będzie mógł podpisać wraz z Panią Wójt.

Przewodniczący przeczytał pismo, które Pani Wójt skierowała do Przewodniczącego Rady Naukowej z uwagami do planu ochrony BPN (stanowi załącznik do protokołu).

Przewodniczący Komisji ds. Rolnictwa, Leśnictwa, Ochrony Środowiska i Handlu Pietrasz wyjaśnił, że na osiem uwag wniesionych z Urzędu Gminy uwzględniono jedynie dwie.

Przewodniczący zaproponował, aby nie pisać pozytywnej opinii, ponieważ nie uwzględniono tylu uwag istotnych dla rozwoju i funkcjonowania społeczności gminy Cisna.

Radni jednomyślnie przyjęli wniosek, popierając negatywną opinię dla projektu ochrony Bieszczadzkiego Parku Narodowego.

Przewodniczący poruszył temat budowy zatoczki w Wetlinie. Przypomniał, że projekt będzie kosztował około 20.000,00 zł, który następnie należy zaopiniować. Zapytał czy gmina ma dalej prowadzić procedurę czy może osoby, które prowadzą działalność powinny dogadać się z Panią Dworaczek o odpłatne udostępnienie placu przy sklepie.

Radny Wierzbicki poparł sugestię, by właściciele busów dogadali się z Panią Dworaczek. Gmina nie ma interesu w tym, aby finansować budowę zatoczki.



Radny Czerenkiewicz zasugerował, że koło sklepu pani Dworacek jest grunt leśny, który mogliby dzierżawić.

Radny Pietrasz odpowiedział, że tzw. busiarze są dogadani z Panią Dworacek. Wyjaśnił, że sprawa się dotyczy bezpiecznego wysadzania turystów, ponieważ przystanek jest w miejscu dość ruchliwym. W kwestii przygotowania projektu zatoczki rozważane są różne możliwości. Ponadto dodał, że busy kursują od kwietnia do listopada a pksy jedynie w okresie wakacji szkolnych, więc sprawa budowy zatoczki sprzyja rozwojowi turystyki i powinna dotyczyć również gminy a nie tylko busiarzy.

Radny Czerenkiewicz zaproponował, by rozeznąć ile osoby prowadzące działalność mogłyby dołożyć do inwestycji i kontynuować temat na kolejnej sesji.

Radny Wierzbicki dodał, że jeśli gmina zbuduje zatoczkę w Wetlinie, to później inni będą chcieli zatoczki w pozostałych miejscowościach.

Sekretarz Urzędu Gminy Małgorzata Gucwa wyjaśniła, że gmina sprzyja rozwojowi turystyki. Dodała, że do każdej inwestycji wymagany jest wkład własny.

Radny Wethacz zapytał, czy planowana budowa zatoczki znajduje się na gruncie Pani Dworacek?

Radny Pietrasz odpowiedział, że w terenie dróg wojewódzkich.

Przewodniczący poprosił, aby na następną sesję rozeznąć temat, ile w stanie są dołożyć do inwestycji osoby prowadzące działalność gospodarczą, ile gmina. Temat budowy zatoczki będzie kontynuowany.

Przewodniczący poinformował radnych, że wpłynęło pismo od państwa Kwaśniak z prośbą o dzierżawę działki, na której znajduje się studnia. Poprosił, by Komisji ds. Rolnictwa, Leśnictwa, Ochrony Środowiska i Handlu przeanalizowała tą sprawę i przedstawiła opinię na kolejnej sesji Rady Gminy.

Radny Wierzbicki poruszył temat rzeczki w Cisnej, do której wpuszczane są nieczystości.

Przewodniczący zapytał czyje to mogą być nieczystości?

Sołtys wsi odpowiedział, że właściciele domków letniskowych w Dołżycy.

Przewodniczący odpowiedział, że należy przeprowadzić kontrolę.

Przewodniczący zapytał radnych i przybyłych gości czy mają jeszcze jakieś tematy do przedstawienia na wolnych wnioskach?

Punkt porządku obrad został wyczerpany.







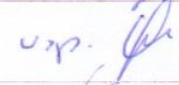







Przewodniczący podziękował wszystkim za przybycie i zamknął XXI sesję Rady Gminy

**PRZEWODNICZĄCY**  
Rady Gminy w Cisnej




mgr inż. Grzegorz Łukacijewski



**Lista obecności**  
**Radnych na sesji Rady Gminy w Cisnej**  
**w dniu 31.07.2012 roku**

Lp.	Nazwisko i imię	Funkcja	Podpis
1.	Łukacijewski Grzegorz	Przewodniczący Rady Gminy	
2.	Dybaś Sławomir	Wiceprzewodniczący Rady Gminy	
3.	Bogusz Stanisław	Radny Rady Gminy	
4.	Czerenkiewicz Bogusław	Radny Rady Gminy	
5.	Hartman Maria	Radna Rady Gminy	
6.	Kamińska Monika	Radna Rady Gminy	
7.	Karnas Edward	Radny Rady Gminy	
8.	Majewska Ludmiła	Radna Rady Gminy	
9.	Maślany Marek	Radny Rady Gminy	
10.	Matusik Wiktor	Radny Rady Gminy	
11.	Pietrasz Waldemar	Radny Rady Gminy	
12.	Rachwalski Robert	Radny Rady Gminy	
13.	Wethacz Stanisław	Radny Rady Gminy	
14.	Węgrzyn Krzysztof	Radny Rady Gminy	
15.	Wierzbicki Jakub	Radny Rady Gminy	

**Lista obecności**  
**zaproszonych gości na sesję Rady Gminy w Cisnej**  
**w dniu 31.07.2012 roku**

Lp.	Imię i Nazwisko	Funkcja	Podpis
1.	Renata Szczepańska	Wójt Gminy	
2.	Elżbieta Łukacijewska	Posel do Parlamentu Europejskiego	
3.	Grażyna Szczepańska	Dyrektor Zespołu Szkół w Cisnej	
4.	Marcin Marcinik	Komendant Placówki SG w Wetlinie	
5.	Bajorek Bogusław	Sołtys wsi Kalnica	
6.	Krystyna Kucharczyk	Sołtys wsi Przysług	
7.	Ludmiła Majewska	Sołtys wsi Żubracze	
8.	Jadwiga Leicht	Skarbnik Gminy	
9.	Małgorzata Gucwa	Sekretarz Urzędu Gminy	
10.	Zofia Zubek	Sołtys wsi Strzebowiska	
11.	Sylwia Wieleba – Maślany	Dyrektor GCKiE	
12.	Jan Moczyróg	Sołtys wsi Cisna	
13.	Anna Łopatko	Księgowa BOS w Cisnej	
14.	Aleksy Wójcik	Stowarzyszenie Rozwoju Wetliny i Okolic	
15.	Andrzej Łukaszczyk	Sołtys wsi Wetlina	
16.	Krzysztof Bajorek	Sołtys wsi Smerek	
17.	Andrzej Matusiewicz	Senator Rzeczypospolitej Polskiej	



Cisna, dnia 24.10.2011r.

**Pan**

**Bogdan Zemanek**

**Przewodniczący Rady Naukowej**

**Uwagi odnośnie projektu rozporządzenia Ministra Środowiska w sprawie  
ustalenia Planu Ochrony dla Bieszczadzkiego Parku Narodowego.**

1. Dotyczy załącznika nr 7 ust 1:

- pkt 20 str. 72 – proponuje się zachowanie aktualnie obowiązującej odległości od rzek i potoków 15 m od górnej krawędzi cieku. Sprecyzowanie pojęcia „od brzegu cieku”.
- pkt 21 str. 73 – brak załącznika graficznego wyznaczającego przebieg korytarzy ekologicznych na terenie otuliny Bieszczadzkiego Parku Narodowego.
- pkt 26 str. 74 – ze względu na fakt iż lesistość Gminy Cisna jest największa w Polsce zapis ten jest absurdalny i paraliżuje jakikolwiek rozwój turystyczny i okołoturystyczny oraz inwestycje podyktowane ważnym interesem społecznym i publicznym jak przykładowo budowa infrastruktury technicznej (kanalizacji), tras rowerowych oraz wyciągów narciarskich. Ponadto często występującym zjawiskiem w ewidencji gruntów jest niezgodność stanu faktycznego z klasyfikacją gruntu w ewidencji gruntów. Często stan ewidencyjny gruntu oznaczony w ewidencji jako Ls jest faktycznie użytkowaniem rolnym.
- pkt 32 str. 75 – brak określenia jakie są zasady kształtowania zabudowy na terenie BdPN. Powoduje to konieczność wykreślenia części zapisu tegoż punktu: „i wprowadzenie analogicznych jak dla terenów BdPN zasad kształtowania zabudowy”.
- pkt 53 str. 79 – wykreślenie „zapisu nie dopuszcza się powstawania nowych przejść granicznych”.



- pkt 61 str. 80 – wykreślenie punktu w całości. Ze względu na kilkuprocentową powierzchnię inwestycyjną oraz słabą intensywność zabudowy większość terenów może być interpretowane jako tereny otwarte a co za tym idzie zapis zablokuje możliwości inwestycyjne mieszkańców. Stan prawny w tym przypadku reguluje ustawa o planowaniu i zagospodarowaniu przestrzennym.

2. Dotyczy załącznika 7 ust 2:

- pkt 4 str. 84 – uściślić zapis mówiący o tym, iż zakazy budowy w BdPN nowych wyciągów narciarskich, wznoszenia w terenach otwartych urządzeń i obiektów turystycznych takich jak schroniska, pola namiotowe i campingowe oraz stanic konnych, a także zakaz lokalizacji kąpielisk w ciągu ekologicznym rzeki Wetlinki jak również przedsięwzięć mogących znacząco oddziaływać na środowisko w rozumieniu obowiązujących przepisów z zakresu ochrony środowiska dotyczą tylko terenów wchodzących w skład BdPN – nie dotyczy otuliny.
- pkt 6 str. 86 – proponowana zmiana jest niezgodna z interesem społecznym gdyż uniemożliwia korzystanie z wypoczynku nad rzekami, co znacząco ogranicza funkcję turystyczną gminy. Pojedyncze lokalne plaże i boiska nad rzekami nie mają wpływu na zachowanie walorów przyrodniczych.

Ponadto wspomniane w załączniku 5 ograniczenie ruchu na trasach konnych tylko do koni będących własnością BdPN jest niezgodne z ustawą o swobodzie działalności gospodarczej gdyż podmiotowo i przedmiotowo traktuje stajnie funkcjonujące na terenie otuliny i reszty kraju nie będące własnością BdPN. Niekonstytucyjne jest uprzywilejowanie stajni BdPN który prowadzi konkurencyjną działalność gospodarczą z innymi podmiotami w zakresie jeździectwa.

Limity dotyczące maksymalnej dziennej liczby zwiedzających nie powinny mieć miejsca. Wiadomym jest że lokalna gospodarka opiera się na turystyce a wprowadzenie limitów ograniczy znacznie możliwość zarobkowania miejscowej ludności.

Z poważaniem

Renata Szczepańska

Wójt Gminy Cisna



# PODKARPACKI ZARZĄD DRÓG WOJEWÓDZKICH w RZESZOWIE

ul. T. Boya Żeleńskiego 19a, 35-105 Rzeszów

Centrala tel. (017) 860-94-50 fax. (017) 860-94-60

www.pzdw.pl e-mail : biuro@pzdw.pl

PZDW.WP.6022/ 537 /2012 r.

Rzeszów, 2012-07-16

Sekretariat  
tel. (017) 860-94-55  
fax. (017) 860-94-56  
biuro@pzdw.pl

Sekcja Prawna  
tel. 860-94-61  
prawny@pzdw.pl

Stanowisko ds. Informacji  
Publicznej  
rzecznik@pzdw.pl

Wydział Organizacyjny  
– Kadrowy  
tel. 860-94-54  
kadry@pzdw.pl

Stanowisko ds. Audytu  
Wewnętrznego  
tel. 860-94-86  
tyt@pzdw.pl

Stanowisko ds. BHP  
i ppoż. tel. 860-94-86  
bhp@pzdw.pl

Stanowisko ds. Obronnych  
tel. 860-94-95  
tajna@pzdw.pl

G. Specjalista ds. Organizacji  
Ruchu  
gsr@pzdw.pl

Wydział Zarządzania Ruchem  
tel. 860-94-58  
wr@pzdw.pl

Wydział Uzgodnień  
tel. 860-94-57  
wu@pzdw.pl

Wydział Dróg  
tel. 860-94-79  
drogi@pzdw.pl

Wydział Mostów  
tel. 860-94-76  
mosty@pzdw.pl

Wydział Planowania  
tel. 860-94-78  
wp@pzdw.pl

Wydział Dokumentacji  
tel. 860-94-77  
d@pzdw.pl

Wydział Nieruchomości  
tel. 860-94-62  
wn@pzdw.pl

Wydział Zamówień  
Publicznych  
tel. 860-94-90  
wzp@pzdw.pl

Wydział Realizacji Inwestycji  
tel. 860-94-82  
wri@pzdw.pl

Wydział Funduszy Unijnych  
tel. 860-94-73  
wfu@pzdw.pl

Główny Księgowy  
tel. (017) 860-94-84  
gk@pzdw.pl

Wydział Finansowo-  
Księgowy  
tel. 860-94-91  
ksiegowosc@pzdw.pl

Wydział Administracji  
tel. 860-94-83  
wa@pzdw.pl

Zimowe Utrzymanie Dróg  
tel./fax. 860-94-94  
zima@pzdw.pl

## Urząd Gminy Cisna 38-607 Cisna 49

**Dot. budowa zatoki parkingowej w ciągu drogi wojewódzkiej Nr 897 Tylawa – Komańcza – Cisna – Ustrzyki Górne – Wołowate – gr. państwa w m. Wetlina.**

Podkarpacki Zarząd Dróg Wojewódzkich w Rzeszowie w związku z informacją Wójta Gminy Cisna pismo znak SA.700.39.2012 z dnia 21.06.2012 r. w zakresie budowy zatoki parkingowej w ciągu drogi wojewódzkiej Nr 897 Tylawa Komańcza – Cisna – Ustrzyki Górne – Wołowate – gr. państwa w m. Wetlina, informuje:

- w miesiącu wrześniu 2011 roku wszystkie Jednostki Samorządu Terytorialnego przez których teren przebiegają drogi wojewódzkie otrzymały wytyczne dotyczące realizacji zadań z zakresu budów chodników i zatok postojowych w ciągu dróg wojewódzkich oraz opracowywania dokumentacji technicznych na budowę chodników w ciągu dróg wojewódzkich;
- wniosek przedłożony przez Gminę nie jest przygotowany zgodnie z przekazanymi wytycznymi uzgodnionymi z Urzędem Marszałkowskim. Wzory wniosków do wypełnienia można pobrać ze strony internetowej PZDW w zakładce Dokumenty;  
<http://www.pzdw.pl/dokumenty/zalacznik7.zip>  
<http://www.pzdw.pl/dokumenty/zalacznik6.zip>
- w przypadku jakichkolwiek pytań, Gmina może zwrócić się do Rejonu Dróg Wojewódzkich w Ustrzykach Dolnych z/s w Ustianowej o konsultacje przy wypełnianiu wniosku;
- po przekazaniu do PZDW stosownie wypełnionego wniosku będą rozpatrywane możliwości realizacji wnioskowanego zadania w oparciu o środki jakie zostały



przyznane Podkarpackiemu Zarządowi Dróg Wojewódzkich w Rzeszowie w ramach budżetu województwa podkarpackiego na rok 2012.

- po dokonaniu wizji w terenie w celu lokalizacji przedmiotowej zatoki stwierdzono zasadność budowy zatoki wraz z budową chodnika w ciągu drogi wojewódzkiej Nr 897 Tylawa Komańcza – Cisna – Ustrzyki Górne – Wołowate – gr. państwa w m. Wetlina w km 84+250 – 84+360 strona prawa;

Równocześnie Podkarpacki Zarząd Dróg Wojewódzkich w Rzeszowie podkreśla, że jedynie opiniuje wnioski składane przez Gminy co do zasadności oraz możliwości technicznych ich realizacji, o realizacji zadania, wydaniu warunków technicznych i przyjęciu pomocy rzeczowej decyduje Zarząd Województwa Podkarpackiego.

Zastępca Dyrektora  
ds. Przygotowania Inwestycji

*mgr inż. Grażyna Siemińska*

Otrzymują :

1. Adresat.
2. a/a